



«СОГЛАСОВАНО»
Глава
городского округа Красноуральск
Д. Н. Кузьминых
2020 г.



«УТВЕРЖДАЮ»
Заведующий МБДОУ Детский
сад №3
Рязанова О. Ю.
2020 г.



«СОГЛАСОВАНО»
Начальник
ФГИБДД МВД России по
г. Красноуральску
Виноградов Д. О
2020 г.

ПАСПОРТ

дорожной безопасности образовательной организации
МБДОУ Детский сад № 3

2020 год

Общие сведения

Тип образовательной организации: дошкольная образовательная организация
Юридический адрес: 624300 Свердловская область г. Красноуральск ул. Ленина 55а

Фактический адрес: 624300 Свердловская область г. Красноуральск ул. Ленина 55а, Ленина 42.

Руководители образовательной организации:

Директор (заведующий), ФИО: Заведующий Рязанова О. Ю. ,
телефон: 8(34343)2-09-34

Заместитель директора

по учебной работе, ФИО: заместитель заведующего по ВМР Одинцева А. М. ,
телефон: 8(34343)2-09-34

Ответственные работники

муниципального органа

образования,

должность: Главный специалист по ОТ ,

ФИО: Алкарёва С. М.

Телефон: 8 (34343) 2-15-20

Ответственные от ,

ГИБДД,

должность: инспектор ,

ФИО: Иванов И. В.

Телефон: 8(34343)27-2-37

Ответственные работники

за мероприятия по профилактике

детского травматизма,

должность: заместитель заведующего по ВМР,

ФИО: Одинцева А. М.

Телефон: 8 (34343)2-09-34

Руководитель или ответственный работник дорожно-эксплуатационной организации, осуществляющей содержание улично-дорожной сети (УДС)*,
должность: директор МБУ "Муниципальный заказчик",
ФИО: О. В. Овчинников
Телефон: 8 (34343)2-04-70

Руководитель или ответственный работник дорожно-эксплуатационной организации, осуществляющей содержание технических средств организации дорожного движения (ТСОДД)*,
должность: директор МБУ "Муниципальный заказчик",
ФИО: О. В. Овчинников
Телефон: 8 (34343)2-04-70

Количество обучающихся (учащихся, воспитанников): 145

Наличие уголка по БДД: вестибюль 1 этажа

Наличие класса по БДД: нет

Наличие автогородка (площадки) по БДД:

Наличие автобуса в образовательной организации: нет

Время занятий в образовательной организации:

1-ая смена: 8.30 – 18.00

2-ая смена: –

внеклассные занятия: –

Телефоны оперативных служб:

101, 112

102

103

Содержание

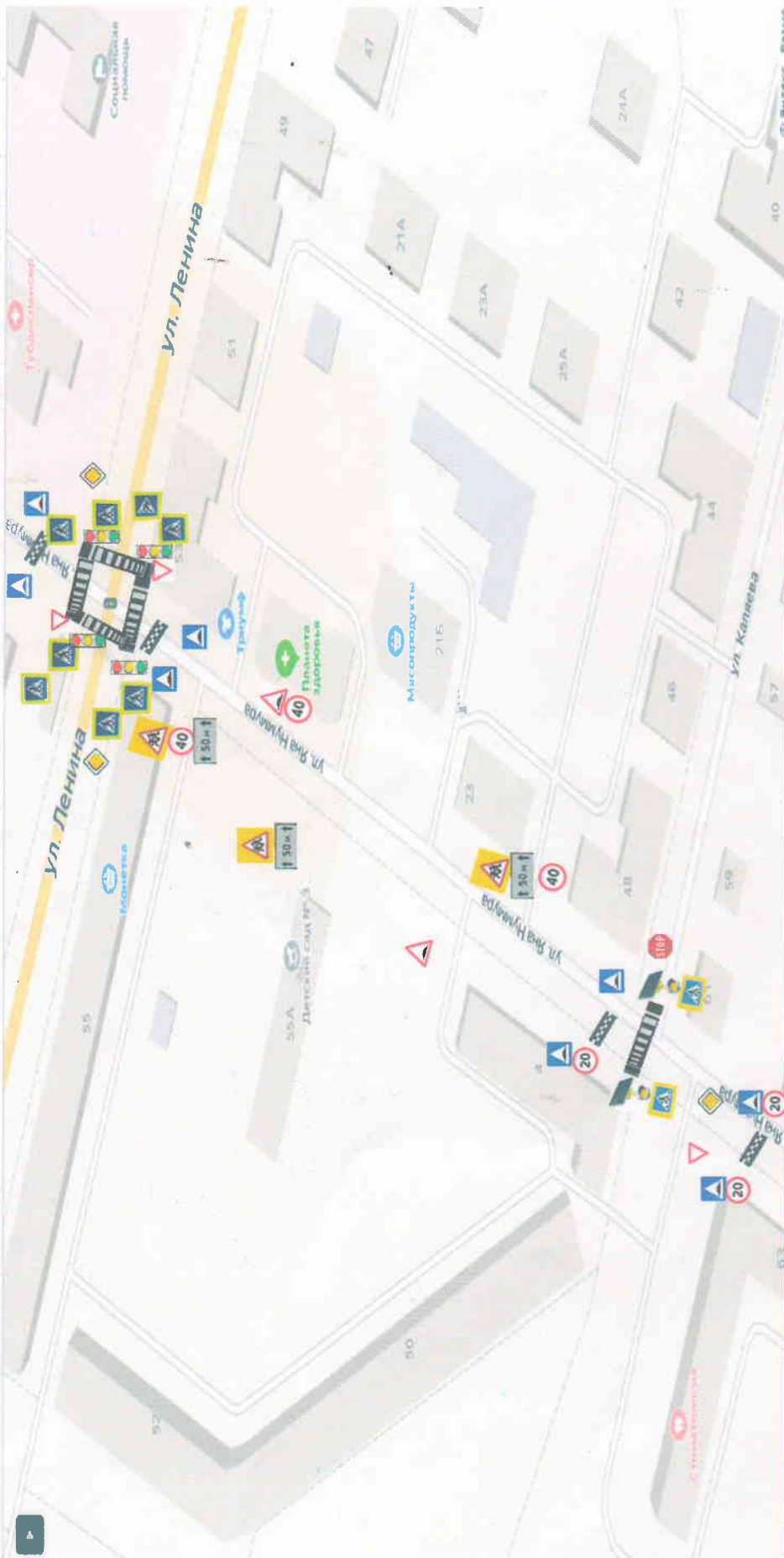
I. План-схемы образовательной организации (сокращение – ОО).


1. Район расположения образовательной организации, пути движения транспортных средств и детей (обучающихся).
2. Организация дорожного движения в непосредственной близости от образовательной организации с размещением соответствующих технических средств организации дорожного движения, маршруты движения детей и расположение парковочных мест.
3. Маршруты движения организованных групп детей от образовательной организации к стадиону, парку или спортивно-оздоровительному комплексу.
4. Пути движения транспортных средств к местам разгрузки/погрузки и рекомендуемые безопасные пути передвижения детей по территории образовательной организации.

II. Приложения.

План-схема пути движения транспортных средств и детей при проведении дорожных ремонтно-строительных работ вблизи образовательной организации.

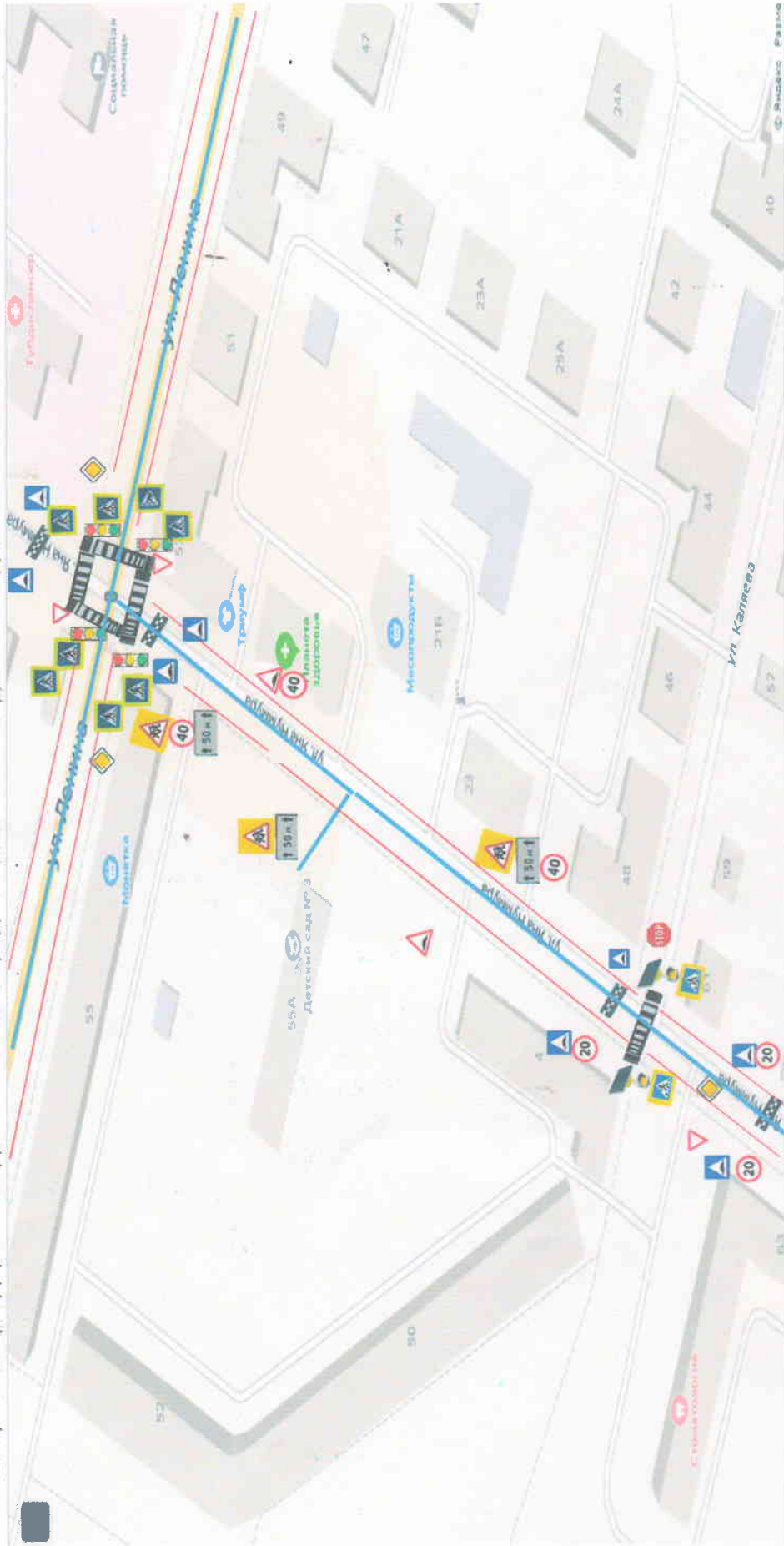
1. Район расположения образовательного учреждения пути движения транспортных средств и детей (воспитанников)



-  5.19.2 Пешеходный переход;  1.23 Дети;  40 3.24 Ограничение максимальной скорости;  5.19.1 Пешеходный переход;  5.20 Искусственная неровность;  1.17 Искусственная неровность
-  20 3.2.4 Ограничение максимальной скорости;  2.4 Уступки дороге;  2.1. Главная дорога;  2.5 Стоп;  Искусственная неровность;

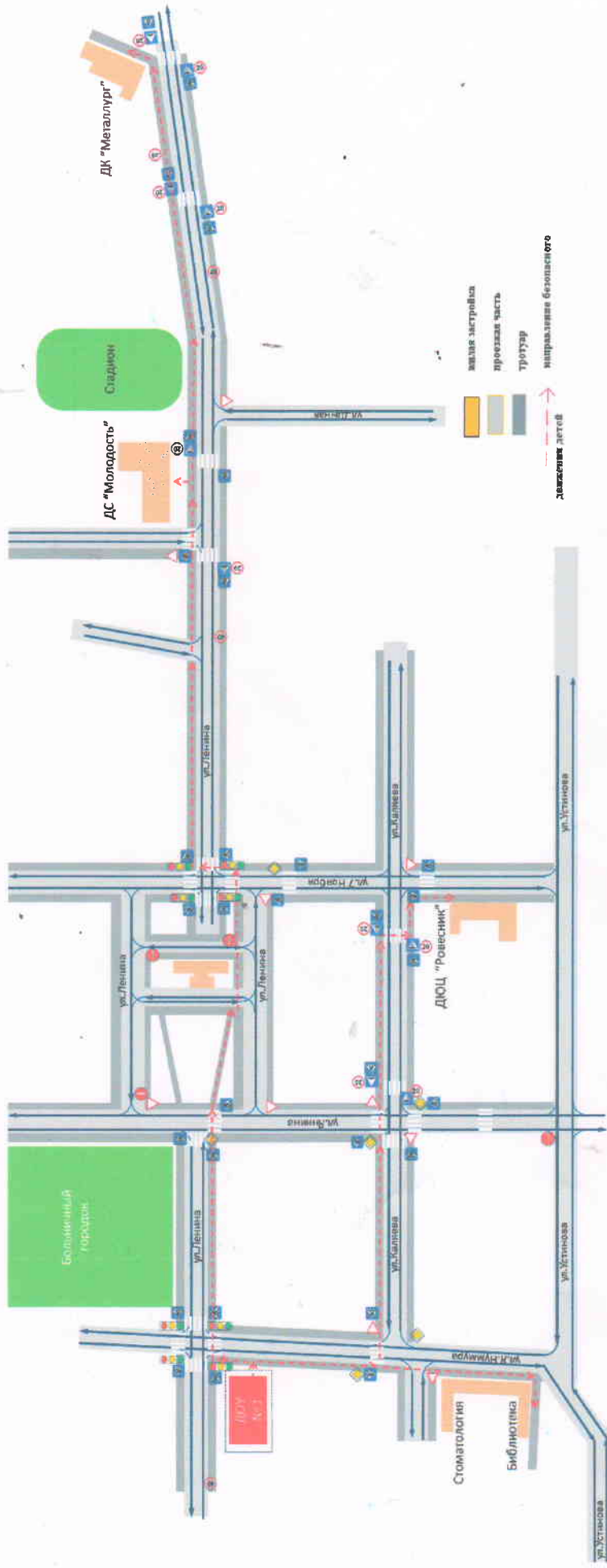
-  Светофор;
-  Светофор типа Т7;  Пешеходная дорожка.

2. Организация дорожного движения в непосредственной близости детского сада.

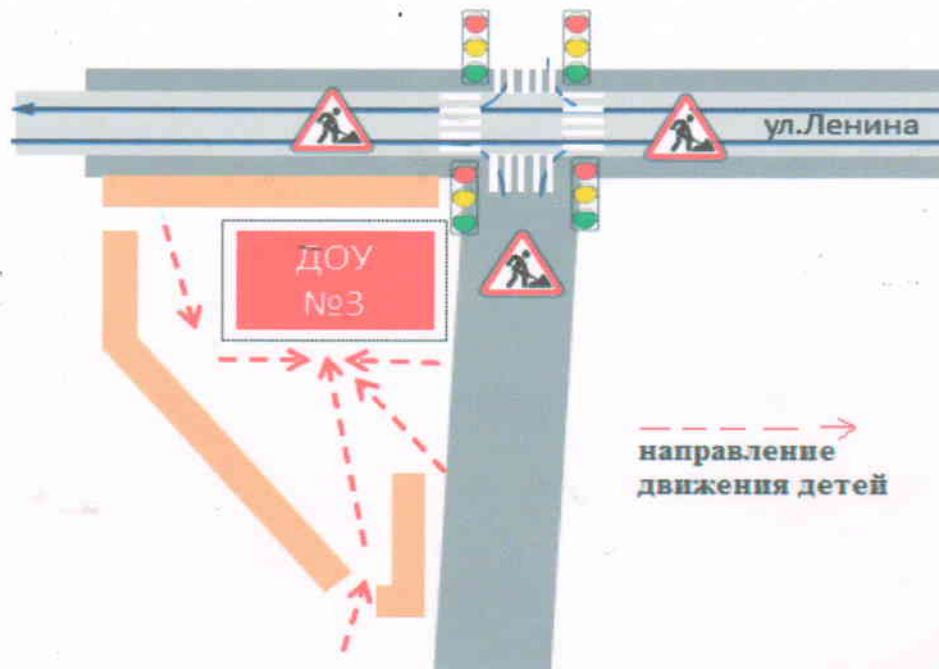


-  5.19.2 Пешеходный переход;  1.23 Дети;  40 3.24 Ограничение максимальной скорости;  5.19.1 Пешеходный переход;  5.20 Искусственная неровность;  1.17 Искусственная неровность
-  20 3.24 Ограничение максимальной скорости;  2.4 Уступки дороге;  2.1. Главная дорога;  2.5 Стоп;  Искусственная неровность;
- Светофор;  Светофор типа Т7;  Пешеходная дорожка;  Проезжая часть;  Тротуар.

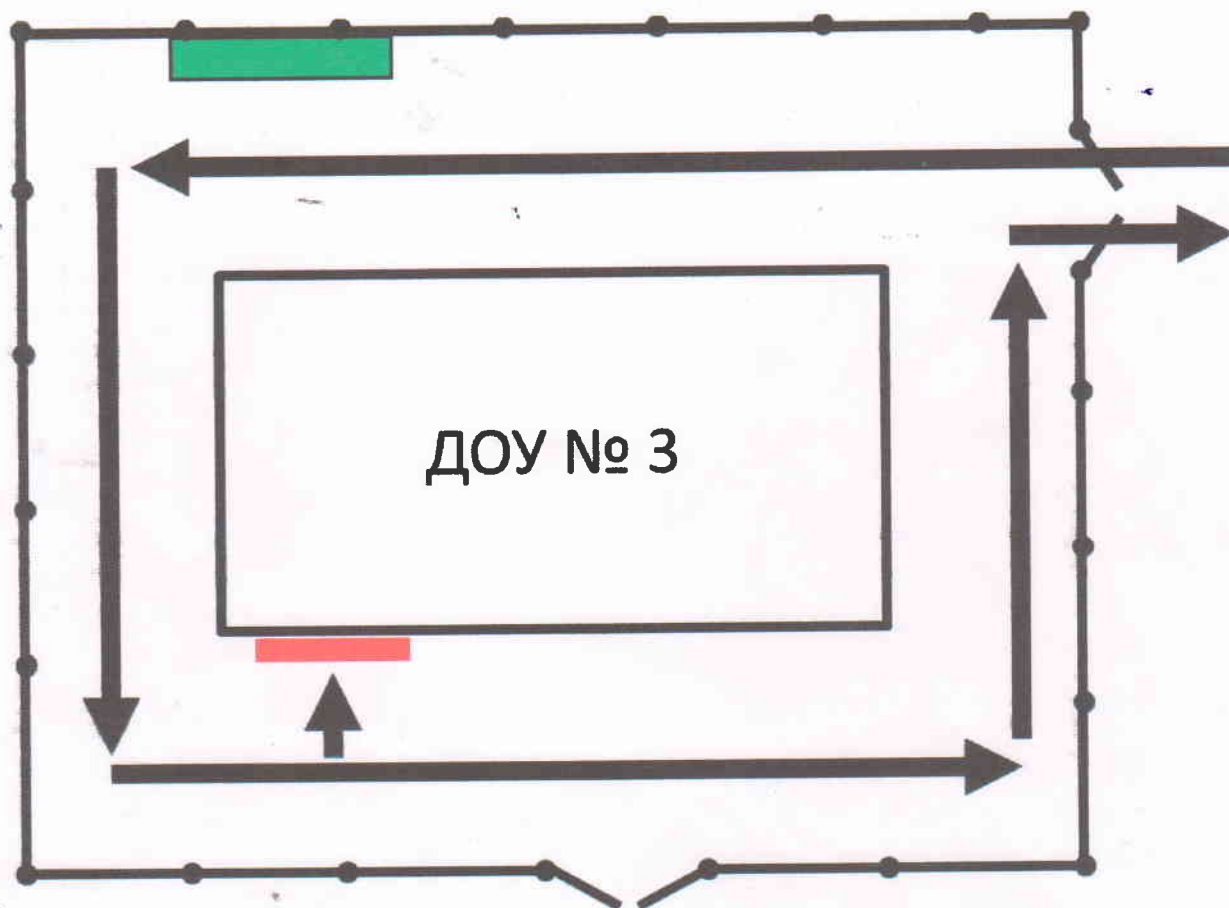
3. Маршруты движения организованных групп: детей от ОУ к Дворцу спорта, Дворцу культуры, детской библиотеке, ДЮЦ «Ровесник»



План - схема движения транспортных средств и детей (обучающихся) при проведении дорожных ремонтно – строительных работ вблизи ОО



4. Пути движения транспортных средств к местам разгрузки/погрузки и рекомендуемые безопасные пути передвижения детей по территории ОО.



въезд, выезд грузовых транспортных средств



контейнерная площадка



место разгрузки продуктов